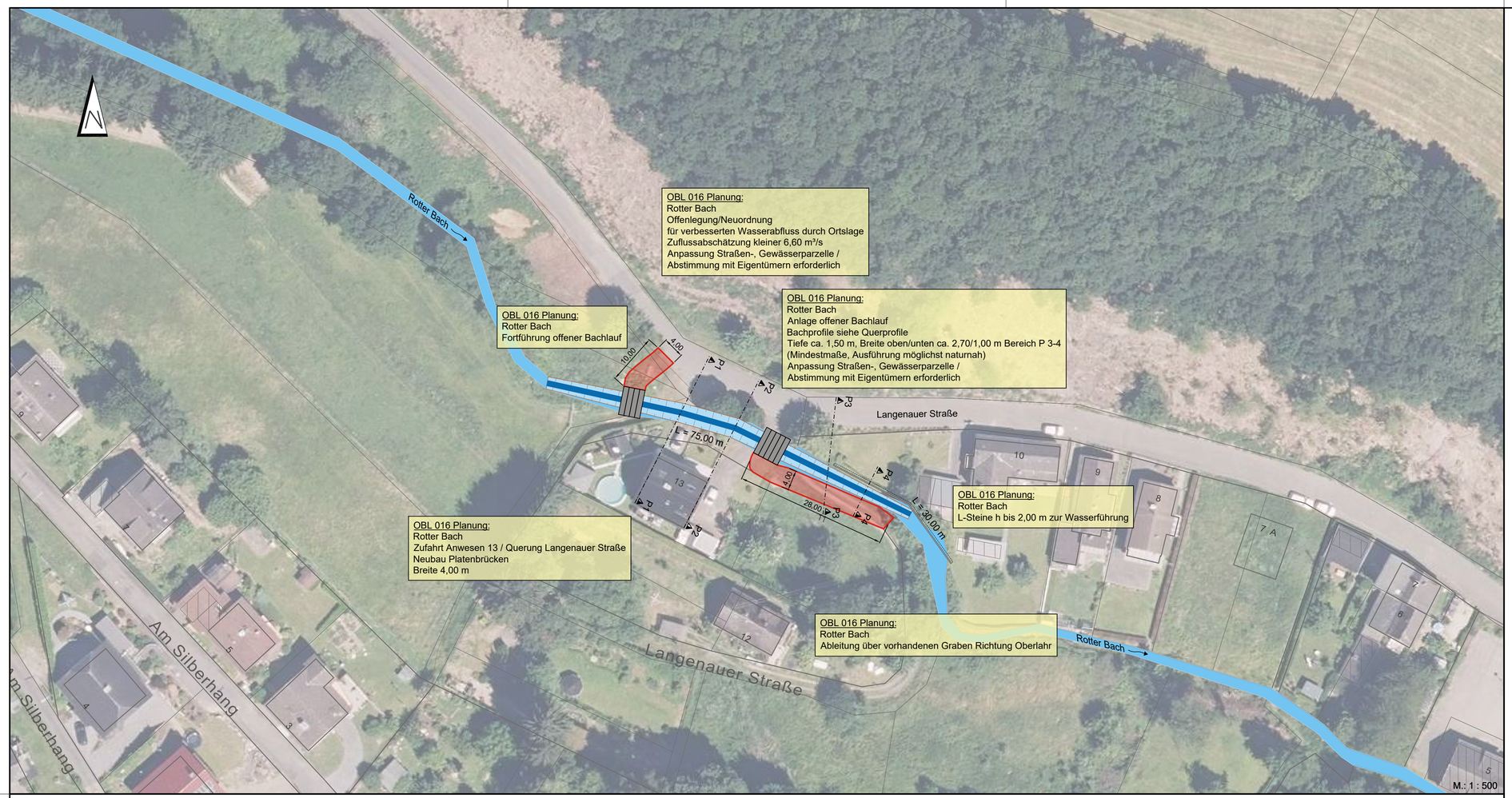

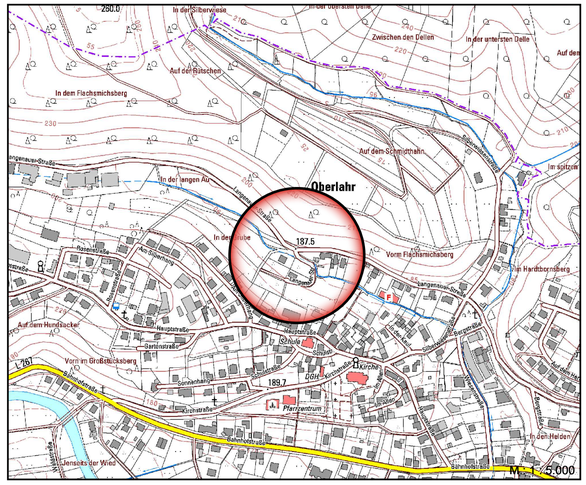

Projektnummer: OBL 016
Aus Hochwasser-/ Sturzfluten- Vorsorgekonzept VG Flammersfeld

Region: Untere Wied
Teilbereich Oberlahr 02 (Langenauer Straße)
Aus Hochwasser-/ Sturzfluten- Vorsorgekonzept VG Flammersfeld

Gefährdung: OBL 016 Rotter Bach Aufstau vor Verrohrungsstrecke
Aus Hochwasser-/ Sturzfluten- Vorsorgekonzept VG Flammersfeld

Maßnahme: OBL 016 Rotter Bach Verbesserung Hochwasserabfluss Gewässer
Aus Hochwasser-/ Sturzfluten- Vorsorgekonzept VG Flammersfeld

Beteiligte: Anlieger/Grundstücksbesitzer
Ortsgemeinde Oberlahr
Verbandsgemeinde Altenkirchen-Flammersfeld
Kreisverwaltung Altenkirchen
Struktur- und Genehmigungsdirektion Nord

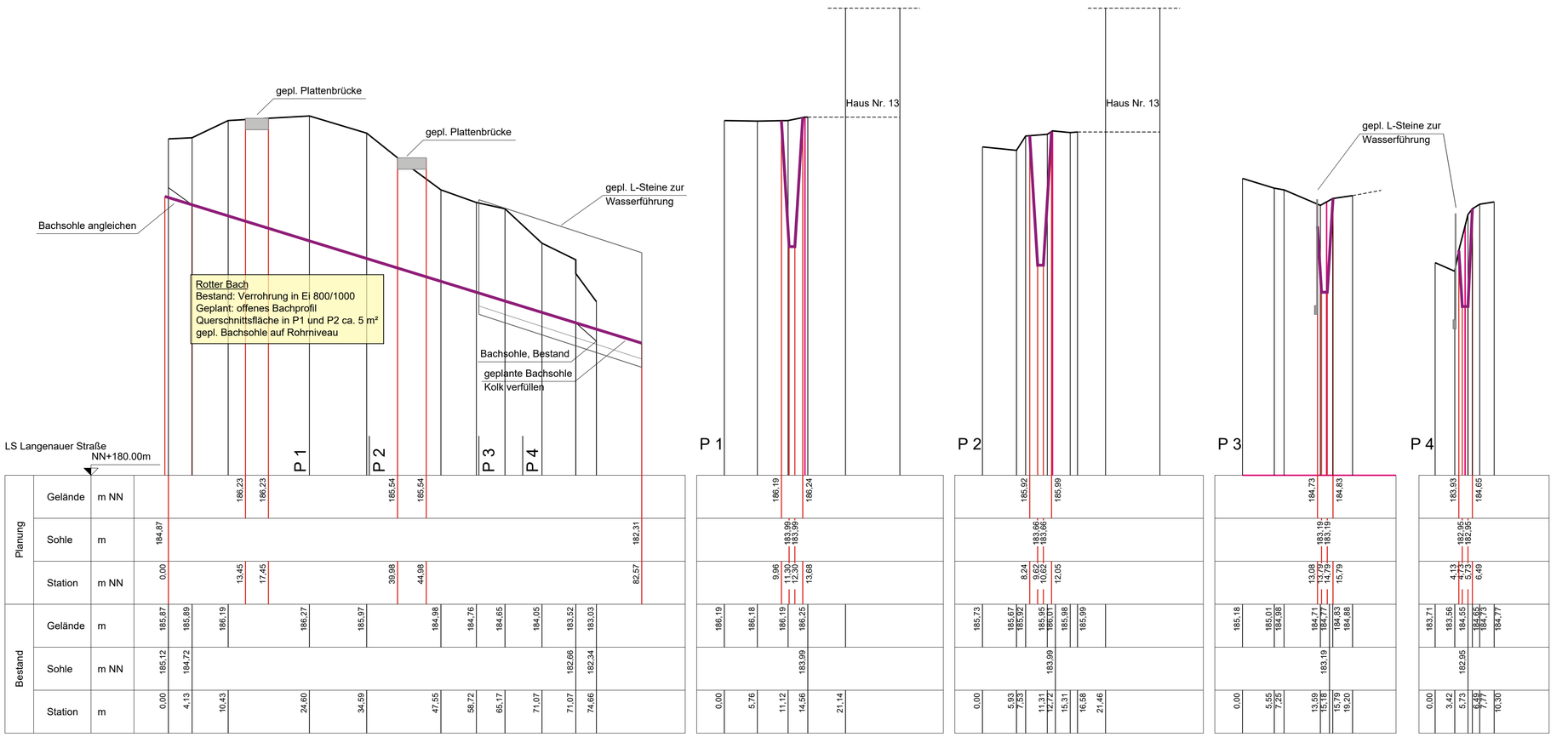

Verbandsgemeinde Altenkirchen - Flammersfeld

Konzeptionelle Planungen aus dem HWSV-Konzept der VG AK - FF für den Bereich 01.00 Teilbereich Oberlahr 02

Lageplan / Schnitte
Planung

Oberlahr, den 30. Juni 2022

Ingenieurbüro Hölzemann
Wasser Raum Umwelt Energie
Dipl.-Ing. Eckhard Hölzemann
- Beratender Ingenieur -
Bergstraße 9 57641 Oberlahr
Fon: 02685 989600
ibhoelzemann@t-online.de

in Kooperation mit igeo GmbH

178.03.OBL Konzb.dwg / ---